



भारत सरकार
पृथ्वी विज्ञान मंत्रालय
भारत मौसम विज्ञान विभाग



प्रेस विज्ञप्ति

तारीख: 10 मार्च, 2025

जारी करने का समय: 1330 घंटे

विषय: i) 10-12 मार्च के दौरान गुजरात राज्य में गर्म हवा चलने की संभावना; 11 और 12 मार्च को दक्षिण-पश्चिम राजस्थान; 11-13 मार्च के दौरान विदर्भ; 13 और 14 मार्च, 2025 को ओडिशा।

ii) 10-16 मार्च के दौरान पश्चिमी हिमालयी क्षेत्र और अरुणाचल प्रदेश में और 12 से 15 मार्च, 2025 तक उत्तर-पश्चिम भारत के मैदानी इलाकों में गर्म हवा चलने की संभावना।

i. आज 09 मार्च, 2025 को भारतीय समयानुसार 0830 बजे तक पिछले 24 घंटों के दौरान मौसम:

- ❖ जम्मू-कश्मीर-लद्दाख-गिलगित-बाल्टिस्तान-मुजफ्फराबाद, हिमाचल प्रदेश और अरुणाचल प्रदेश में अलग-अलग स्थानों पर हल्की से मध्यम वर्षा/बर्फबारी हुई; अंडमान और निकोबार द्वीप समूह में कई स्थानों पर हल्की से मध्यम वर्षा; असम, केरल में अलग-अलग स्थानों पर हल्की वर्षा।
- ❖ सौराष्ट्र और कच्छ में अलग-अलग स्थानों पर लू दर्ज की गई।
- ❖ मौसम की अधिक जानकारी के लिए कृपया अनुलग्नक I देखें।

तापमान:

- ❖ आज के 0830 बजे आई. एस. टी. तक पिछले 24 घंटों के दौरान तापमान अवलोकन के लिए में प्रदान किया गया है। **अनुलग्नक II**

ii. मौसम प्रणाली, पूर्वानुमान और चेतावनी (अनुलग्नक III और IV):

- ❖ पश्चिमी विक्षोभ मध्य और ऊपरी क्षोभमंडल स्तरों पर पश्चिमी ईरान पर एक चक्रवाती परिसंचरण के रूप में देखा जा रहा है। इसके प्रभाव में;
 - ✓ 10 मार्च को जम्मू-कश्मीर-लद्दाख-गिलगित-बाल्टिस्तान-मुजफ्फराबाद और हिमाचल प्रदेश में गरज के साथ छिटपुट से लेकर काफी व्यापक हल्की/मध्यम वर्षा/बर्फबारी हो सकती है।
 - ✓ 10 मार्च को जम्मू-कश्मीर-लद्दाख-गिलगित-बाल्टिस्तान-मुजफ्फराबाद में अलग-अलग स्थानों पर भारी वर्षा/बर्फबारी की संभावना है।
- ❖ 12 मार्च, 2025 की रात से एक नया पश्चिमी विक्षोभ उत्तर-पश्चिम भारत को प्रभावित करने की संभावना है। इसके प्रभाव में;
 - ✓ 12 से 14 मार्च के दौरान जम्मू-कश्मीर-लद्दाख-गिलगित-बाल्टिस्तान-मुजफ्फराबाद, हिमाचल प्रदेश में गरज और बिजली के साथ व्यापक रूप से व्यापक हल्की/मध्यम वर्षा/बर्फबारी; इसी अवधि के दौरान उत्तराखंड में गरज और बिजली के साथ बिखरी हल्की/मध्यम वर्षा/बर्फबारी।
 - ✓ 13 और 14 मार्च को जम्मू-कश्मीर-लद्दाख-गिलगित-बाल्टिस्तान-मुजफ्फराबाद में अलग-अलग स्थानों पर भारी वर्षा/बर्फबारी; 14 मार्च को हिमाचल प्रदेश।
 - ✓ 13 और 14 मार्च को पंजाब, हरियाणा, उत्तर प्रदेश, राजस्थान में गरज और बिजली के साथ अलग-अलग स्थानों पर हल्की/मध्यम वर्षा होने की संभावना।

- ❖ एक चक्रवाती परिसंचरण निचले क्षोभमंडल स्तरों में मध्य असम पर स्थित है। इसके प्रभाव में,
- ✓ 10 तारीख को अरुणाचल प्रदेश में छिटपुट हल्की/मध्यम वर्षा/बर्फबारी की संभावना है। 11 से 14 तारीख के दौरान असम और मेघालय और नागालैंड, मणिपुर, मिजोरम और त्रिपुरा में गरज, बिजली और तेज़ हवाओं (30-40 किमी प्रति घंटे की गति) के साथ छिटपुट से लेकर काफी व्यापक हल्की/मध्यम वर्षा/बर्फबारी होने की संभावना है, 12 तारीख को असम और मेघालय में तेज़ हवाओं (40-50 किमी प्रति घंटे की गति) तक बढ़ सकती है; 11 से 13 मार्च के दौरान अरुणाचल प्रदेश, उप-हिमालयी पश्चिम बंगाल और सिक्किम में गरज और बिजली के साथ बारिश हो सकती है।
- ✓ 11 से 14 मार्च के दौरान अरुणाचल प्रदेश में छिटपुट भारी वर्षा की संभावना
- ❖ पूर्वी लहर की गतिविधि के प्रभाव में,
- ✓ 10-12 मार्च के दौरान तमिलनाडु, पुडुचेरी और कराईकल में गरज और बिजली के साथ छिटपुट से लेकर काफी व्यापक हल्की/मध्यम वर्षा की संभावना है; 11-13 मार्च के दौरान केरल और माहे, लक्षद्वीप में; 11-13 मार्च के दौरान दक्षिण आंतरिक कर्नाटक में गरज और बिजली के साथ छिटपुट हल्की/मध्यम वर्षा की संभावना है।
- ✓ 11 मार्च को दक्षिण तमिलनाडु में छिटपुट भारी से बहुत भारी वर्षा की संभावना है और 11 और 12 मार्च को तमिलनाडु, पुडुचेरी और कराईकल और केरल और माहे में भारी वर्षा की संभावना है।
- ✓ अगले 7 दिनों के दौरान अंडमान और निकोबार द्वीप समूह में छिटपुट से लेकर काफी व्यापक हल्की से मध्यम वर्षा की संभावना है।

तापमान पूर्वानुमान:

अधिकतम तापमान:

- ✓ अगले 3 दिनों के दौरान उत्तर-पश्चिम भारत के मैदानी इलाकों में अधिकतम तापमान में 2-3 डिग्री सेल्सियस की क्रमिक वृद्धि और उसके बाद 2-4 डिग्री सेल्सियस की गिरावट की संभावना है।
- ✓ अगले 3 दिनों के दौरान मध्य भारत में अधिकतम तापमान में 2-3 डिग्री सेल्सियस की क्रमिक वृद्धि और उसके बाद कोई महत्वपूर्ण परिवर्तन नहीं होने की संभावना है।
- ✓ अगले 3 दिनों के दौरान गुजरात राज्य में अधिकतम तापमान में कोई महत्वपूर्ण परिवर्तन और उसके बाद के 3 दिनों के दौरान 2-3 डिग्री सेल्सियस की गिरावट की संभावना नहीं है।
- ✓ अगले 5 दिनों के दौरान पूर्वी भारत में अधिकतम तापमान में 3-4 डिग्री सेल्सियस और महाराष्ट्र और तेलंगाना में 2-4 डिग्री सेल्सियस की क्रमिक वृद्धि की संभावना है।
- ✓ देश के बाकी हिस्सों में अधिकतम तापमान में कोई महत्वपूर्ण परिवर्तन की संभावना नहीं है।

गर्म और आर्द्र मौसम की चेतावनी:

- ❖ 10 मार्च को केरल और माहे में, 10 और 11 मार्च को कोंकण और गोवा में तथा 11 और 12 मार्च को तटीय कर्नाटक में गर्म और आर्द्र मौसम रहने की संभावना है।

लू की चेतावनी: 10-12 मार्च के दौरान गुजरात राज्य में, 11 और 12 मार्च को पश्चिमी राजस्थान में, 11-13 मार्च को विदर्भ में तथा 13 और 14 मार्च को ओडिशा में गर्म लहर चलने की संभावना है।

मछुआरों को चेतावनी:

- ✓ **दिन 1 (10 मार्च से 11 मार्च):** दक्षिण-पश्चिमी बंगाल की खाड़ी और उससे सटे दक्षिण-पूर्वी बंगाल की खाड़ी के कई हिस्सों, श्रीलंका तट, मन्नार की खाड़ी और उससे सटे कोमोरिन क्षेत्र में 35 से 45 किलोमीटर प्रति घंटे की गति से हवा चलने की संभावना है।
- ✓ **दिन 2 (11 मार्च से 12 मार्च):** दक्षिण केरल तट और उससे सटे लक्षद्वीप क्षेत्र, कोमोरिन क्षेत्र, मन्नार की खाड़ी, दक्षिण तमिलनाडु तट के साथ-साथ 35 किमी प्रति घंटे से 45 किमी प्रति घंटे की गति से हवा चलने की संभावना है, जो बढ़कर 55 किमी प्रति घंटे तक पहुंच सकती है।

- ✓ **दिन 3 (12 मार्च से 13 मार्च):** दक्षिण केरल तट और उससे सटे लक्षद्वीप, मालदीव और कोमोरिन क्षेत्रों में हवा चलने की संभावना है, जो बढ़कर 55 किमी प्रति घंटे तक पहुंच सकती है। मछुआरों को सलाह दी गई है कि वे 9, 10 और 11 मार्च को उत्तर-पूर्व भूमध्यरेखीय हिंद महासागर, 9 मार्च को दक्षिण-पूर्व बंगाल की खाड़ी के समीपवर्ती क्षेत्र, 10 मार्च को दक्षिण-पश्चिम बंगाल की खाड़ी और 11 मार्च को कोमोरिन क्षेत्र और मन्नार की खाड़ी में न जाएं।

iii. 10 मार्च से 13 मार्च 2025 के दौरान दिल्ली/एनसीआर में मौसम की स्थिति और पूर्वानुमान (अनुलग्नक V)

अधिक जानकारी के लिए, कृपया राष्ट्रीय मौसम बुलेटिन देखें:

https://mausam.imd.gov.in/responsive/all_india_forcast_bulletin.php

जिलेवार चेतावनियों के लिए देखें: <https://mausam.imd.gov.in/responsive/districtWiseWarningGIS.php>

अनुलग्नक I

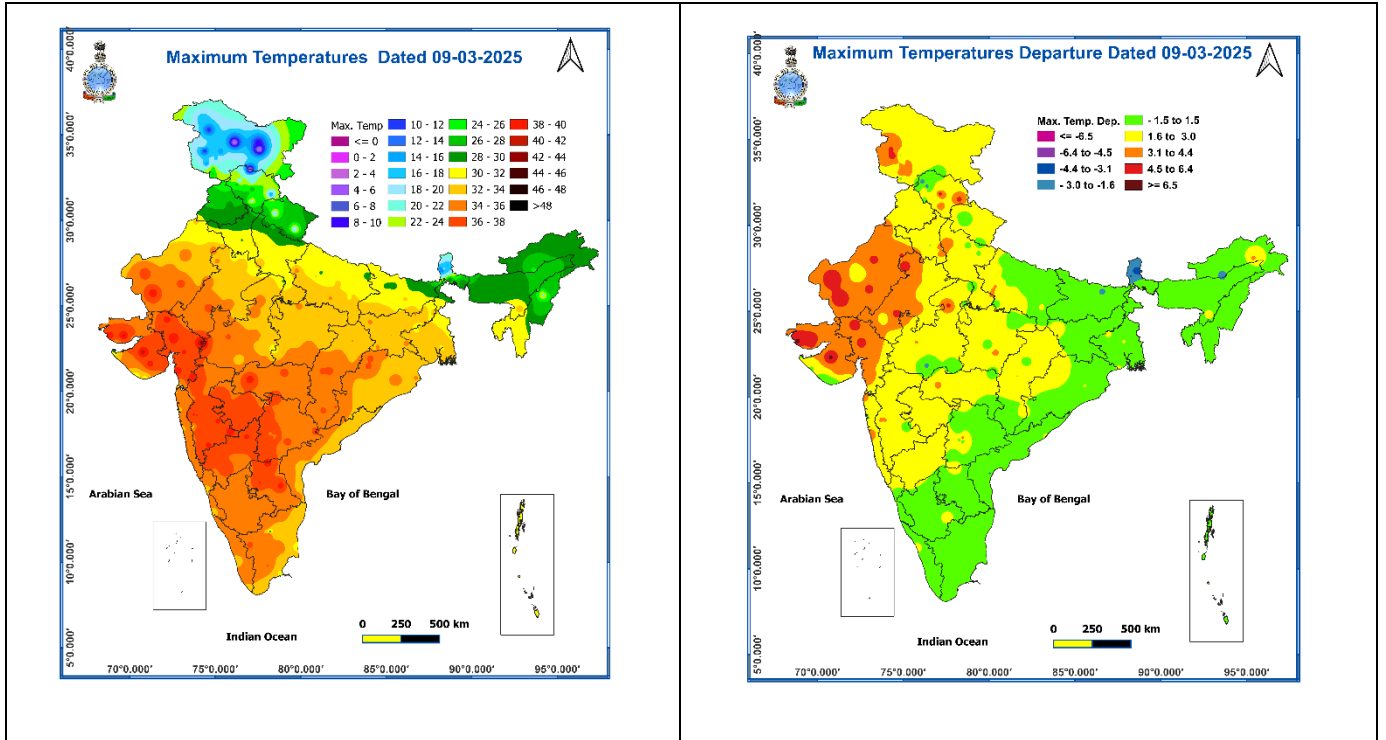
पिछले 24 घंटों के दौरान आज भारतीय समयानुसार सुबह 0830 बजे तक महत्वपूर्ण वर्षा/बर्फबारी दर्ज की गई (सेमी में):

- ❖ अंडमान और निकोबार द्वीप समूह: हट बे (जिला दक्षिण अंडमान) 1, आईएफ कार्निकोबार (जिला निकोबार) 1;
- ❖ केरल और माहे: चावरा अक्स (जिला कोल्लम) 1

- ❖ पिछले 24 घंटों के दौरान, जम्मू-कश्मीर-लद्दाख-गिलगित-बाल्टिस्तान-मुजफ्फराबाद, तमिलनाडु, पुदुचेरी और कराईकल, तटीय आंध्र प्रदेश और यनम में कई स्थानों पर अधिकतम तापमान में 1-2 डिग्री सेल्सियस की गिरावट दर्ज की गई। उत्तर प्रदेश, मध्य प्रदेश में कई स्थानों पर; बिहार, ओडिशा, पश्चिम बंगाल में गंगा के मैदानी इलाके, गुजरात राज्य, केरल और माहे और पूर्वोत्तर भारत के कुछ हिस्सों में तापमान में 1-3 डिग्री सेल्सियस की वृद्धि हुई।
- ❖ गुजरात राज्य, महाराष्ट्र राज्य, दक्षिण-पश्चिम राजस्थान और रायलसीमा में अलग-अलग स्थानों पर अधिकतम तापमान 39°C से अधिक और आंतरिक महाराष्ट्र, गुजरात क्षेत्र और कच्छ, कर्नाटक, तेलंगाना, तटीय आंध्र प्रदेश और यनम, रायलसीमा, केरल और माहे, तमिलनाडु पुदुचेरी और कराईकल, राजस्थान, पश्चिम मध्य प्रदेश, ओडिशा में कई स्थानों पर 35-39°C की सीमा में था। कल, देश में सबसे अधिक अधिकतम तापमान 41.1°C राजकोट (सौराष्ट्र और कच्छ) में दर्ज किया गया।
- ❖ सौराष्ट्र और कच्छ में कई स्थानों पर; गुजरात क्षेत्र और राजस्थान में अलग-अलग स्थानों पर अधिकतम तापमान सामान्य से काफी ऊपर (5.1 डिग्री सेल्सियस या अधिक) रहा; जम्मू-कश्मीर-लद्दाख-गिलगित बाल्टिस्तान-मुजफ्फराबाद, हिमाचल प्रदेश में कुछ स्थानों पर; पश्चिमी मध्य प्रदेश, कोंकण और गोवा में अलग-अलग स्थानों पर सामान्य से काफी ऊपर (3.1 डिग्री सेल्सियस से 5.0 डिग्री सेल्सियस) रहा; पंजाब, हरियाणा-चंडीगढ़-दिल्ली, पश्चिमी उत्तर प्रदेश, पूर्वी मध्य प्रदेश, मध्य महाराष्ट्र, मराठवाड़ा, विदर्भ, उत्तर आंतरिक कर्नाटक में अधिकांश स्थानों पर; उत्तराखंड, छत्तीसगढ़ में कुछ स्थानों पर; पूर्वी उत्तर प्रदेश, झारखंड, ओडिशा, तेलंगाना में अलग-अलग स्थानों पर सामान्य से ऊपर (1.6 डिग्री सेल्सियस से 3.0 डिग्री सेल्सियस) रहा। उप-हिमालयी पश्चिम बंगाल और सिक्किम में अलग-अलग स्थानों पर यह सामान्य से नीचे (-3.0 डिग्री सेल्सियस से -1.6 डिग्री सेल्सियस) और देश के बाकी हिस्सों में सामान्य के करीब रहा।

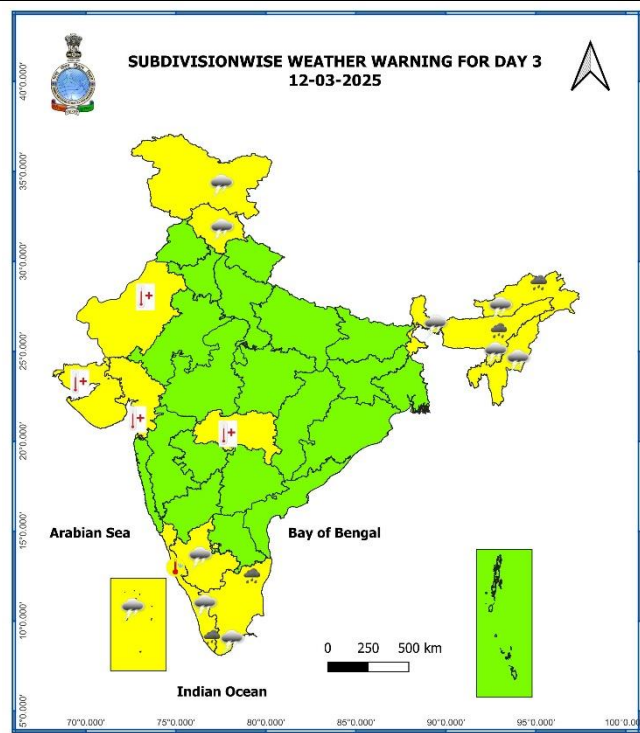
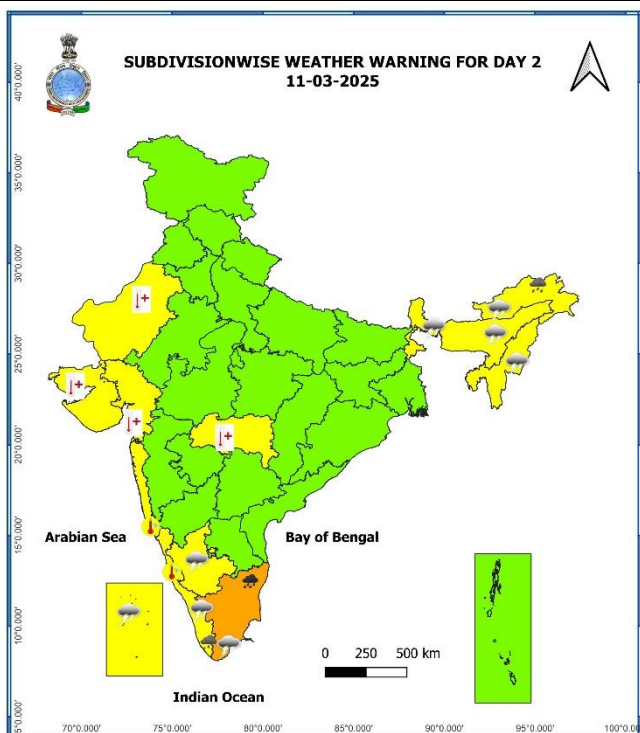
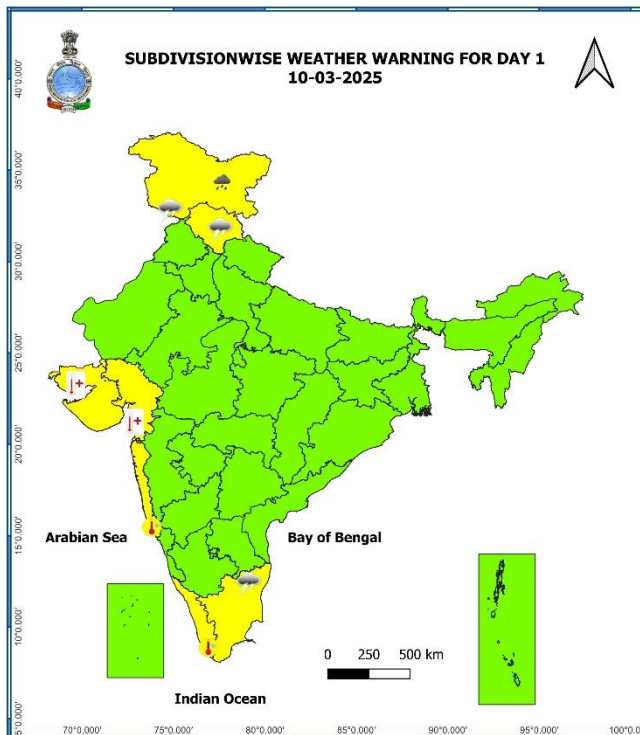
Fig. 1: अधिकतम तापमान

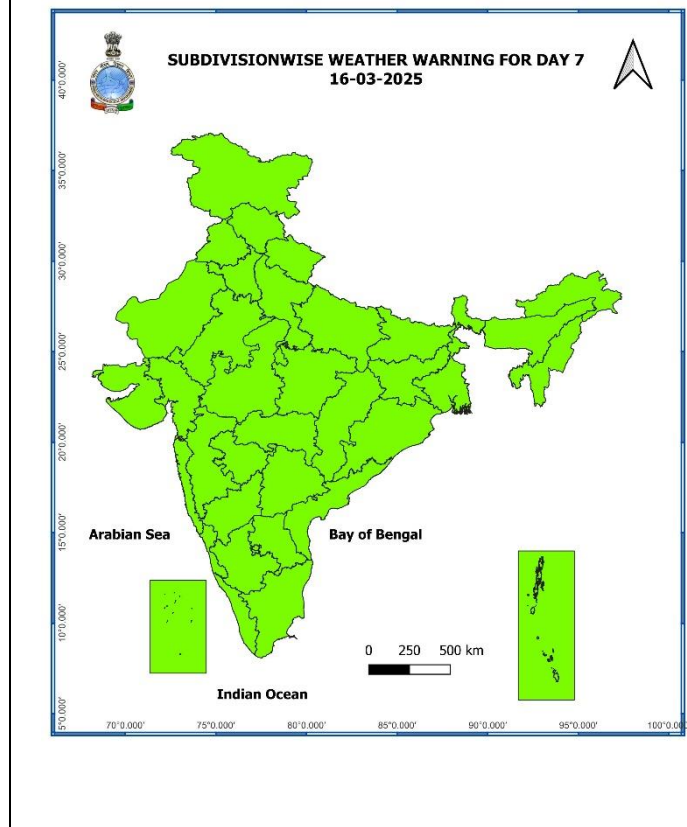
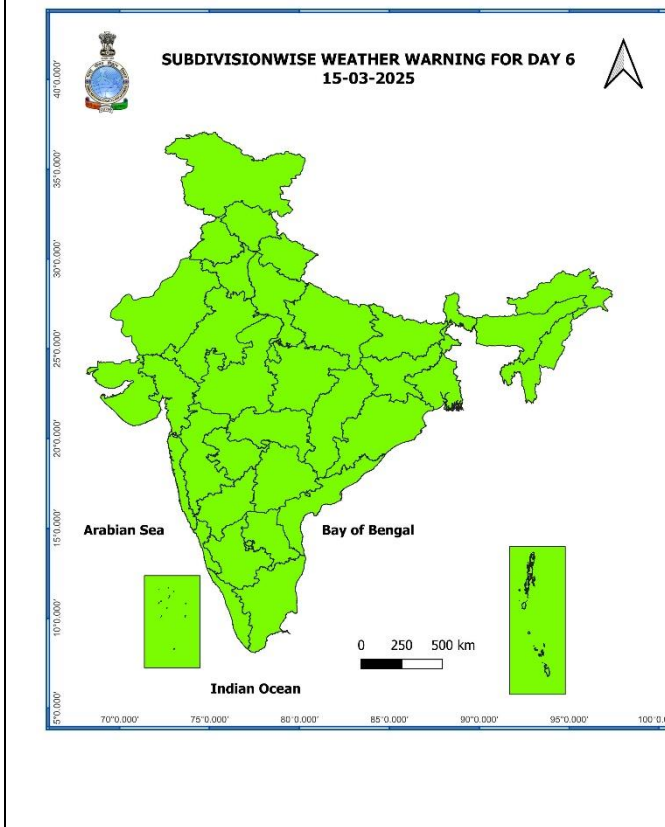
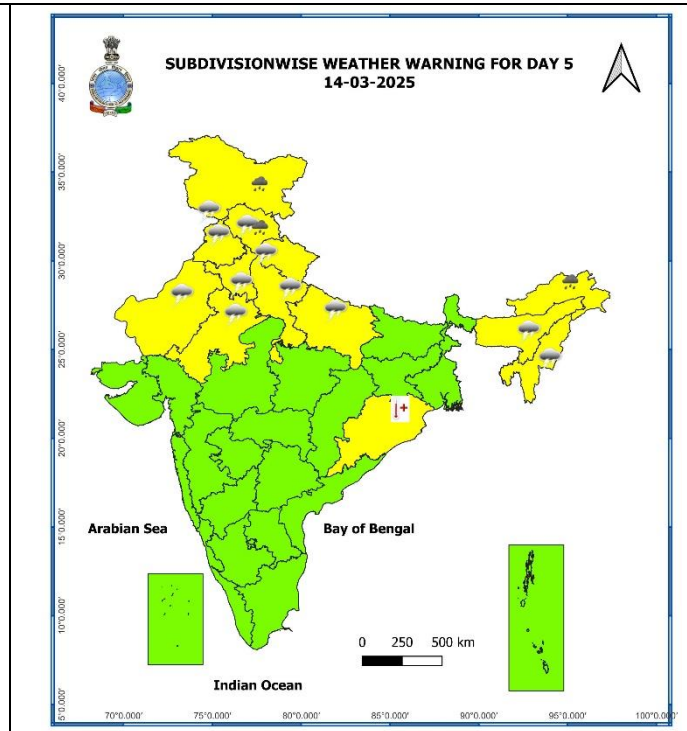
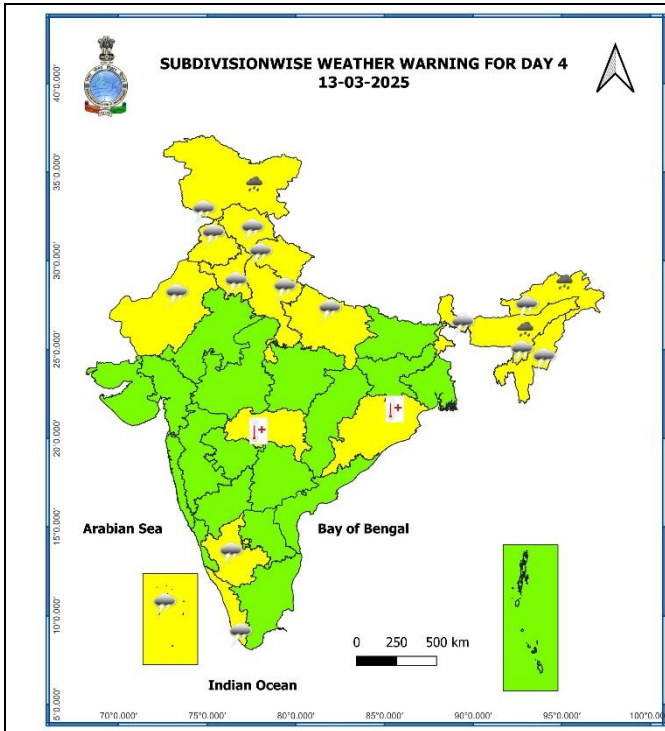
Fig. 2: अधिकतम तापमान का विचलन



7 Days Rainfall Forecast								
S. No.	Subdivision	10-Mar	11-Mar	12-Mar	13-Mar	14-Mar	15-Mar	16-Mar
		Day 1	Day 2	Day 3	Day 4	Day 5	Day 6	Day 7
1	ANDAMAN & NICOBAR ISLANDS	SCT	ISOL	SCT	SCT	FWS	FWS	SCT
2	ARUNACHAL PRADESH	ISOL	FWS	FWS	FWS	SCT	SCT	SCT
3	ASSAM & MEGHALAYA	DRY	SCT	FWS	FWS	SCT	SCT	SCT
4	NAGALAND, MANIPUR, MIZORAM & TRIPURA	DRY	ISOL	SCT	FWS	SCT	SCT	ISOL
5	SUB-HIMALAYAN WEST BENGAL & SIKKIM	ISOL	ISOL	SCT	ISOL	ISOL	ISOL	ISOL
6	GANGETIC WEST BENGAL	DRY	DRY	DRY	DRY	DRY	DRY	DRY
7	ODISHA	DRY	DRY	DRY	DRY	DRY	DRY	DRY
8	JHARKHAND	DRY	DRY	DRY	DRY	DRY	DRY	DRY
9	BIHAR	DRY	DRY	DRY	DRY	DRY	DRY	ISOL
10	EAST UTTAR PRADESH	DRY	DRY	DRY	DRY	DRY	DRY	DRY
11	WEST UTTAR PRADESH	DRY	DRY	DRY	ISOL	ISOL	ISOL	DRY
12	UTTARAKHAND	ISOL	ISOL	ISOL	SCT	SCT	SCT	SCT
13	HARYANA CHANDIGARH & DELHI	DRY	DRY	DRY	ISOL	ISOL	ISOL	DRY
14	PUNJAB	ISOL	DRY	ISOL	ISOL	ISOL	ISOL	DRY
15	HIMACHAL PRADESH	SCT	ISOL	SCT	FWS	WS	WS	FWS
16	JAMMU & KASHMIR AND LADAKH	WS	SCT	FWS	WS	WS	WS	FWS
17	WEST RAJASTHAN	DRY	DRY	DRY	ISOL	ISOL	ISOL	DRY
18	EAST RAJASTHAN	DRY	DRY	DRY	DRY	ISOL	ISOL	DRY
19	WEST MADHYA PRADESH	DRY	DRY	DRY	DRY	DRY	DRY	DRY
20	EAST MADHYA PRADESH	DRY	DRY	DRY	DRY	DRY	DRY	DRY
21	GUJARAT REGION	DRY	DRY	DRY	DRY	DRY	DRY	DRY
22	SAURASHTRA & KUTCH	DRY	DRY	DRY	DRY	DRY	DRY	DRY
23	KONKAN & GOA	DRY	DRY	DRY	DRY	DRY	DRY	DRY
24	MADHYA MAHARASHTRA	DRY	DRY	DRY	DRY	DRY	DRY	DRY
25	MARATHAWADA	DRY	DRY	DRY	DRY	DRY	DRY	DRY
26	VIDARBHA	DRY	DRY	DRY	DRY	DRY	DRY	DRY
27	CHHATTISGARH	DRY	DRY	DRY	DRY	DRY	DRY	DRY
28	COASTAL ANDHRA PRADESH & YANAM	DRY	DRY	DRY	DRY	DRY	DRY	DRY
29	TELANGANA	DRY	DRY	DRY	DRY	DRY	DRY	DRY
30	RAYALASEEMA	DRY	ISOL	ISOL	DRY	DRY	DRY	DRY
31	TAMILNADU PUDUCHERRY & KARAIKAL	ISOL	FWS	SCT	ISOL	ISOL	ISOL	ISOL
32	COASTAL KARNATAKA	DRY	DRY	DRY	DRY	DRY	DRY	DRY
33	NORTH INTERIOR KARNATAKA	DRY	DRY	DRY	DRY	DRY	DRY	DRY
34	SOUTH INTERIOR KARNATAKA	DRY	ISOL	ISOL	DRY	DRY	DRY	DRY
35	KERALA & MAHE	ISOL	FWS	SCT	ISOL	ISOL	ISOL	SCT
36	LAKSHADWEEP	DRY	WS	FWS	SCT	DRY	DRY	SCT

- जैसे-जैसे लीड पीरियड बढ़ता है पूर्वानुमान सटीकता कम हो जाती है।





- नारंगी और लाल रंग की चेतावनियों के आधार पर कार्रवाई की जा सकती है।
- असुरक्षित क्षेत्रों में भारी वर्षा की चेतावनी के लिए शहरी और पहाड़ी क्षेत्रों में कार्रवाई शुरू की जा सकती है।
- जैसे-जैसे समय बढ़ता है, पूर्वानुमान की सटीकता कम होती जाती है।

अगले पाँच दिनों के लिए जिलेवार विस्तृत बहु-जोखिम मौसम चेतावनी यहाँ उपलब्ध है

<https://mausam.imd.gov.in/responsive/districtWiseWarningGIS.php>

दिल्ली/एनसीआर में 10 से 13 मार्च 2025 के दौरान मौसम पूर्वानुमान

पिछला मौसम:

पिछले 24 घंटों के दौरान दिल्ली/एनसीआर में न्यूनतम और अधिकतम तापमान में 2-3°C तक वृद्धि हुई है। दिल्ली में अधिकतम और न्यूनतम तापमान क्रमशः 31 से 33°C और 15 से 19°C के बीच हैं। अधिकांश स्थानों पर न्यूनतम तापमान सामान्य से 3°C और अधिकतम तापमान सामान्य से 4°C तक अधिक था। पिछले 24 घंटों में मुख्य रूप से साफ आसमान रहा, और सतह की हवाएं दक्षिण-पूर्वी दिशा से 10-12 किमी प्रति घंटे की गति से चल रही थीं। आज सुबह भी क्षेत्र में मुख्य रूप से साफ आसमान रहा, और हवाओं की गति 14 किमी प्रति घंटे से कम थी, जो दक्षिण-पूर्वी दिशा से बह रही थीं।

मौसम पूर्वानुमान:

10.03.2025: आंशिक रूप से बादल छाए रहेंगे। दिल्ली में अधिकतम तापमान 32 से 34 डिग्री सेल्सियस के बीच रहने की संभावना है। शाम तक प्रमुख सतही हवा दक्षिण-पूर्व दिशा से 12 किमी प्रति घंटे से कम की गति से चलेगी। इसके बाद रात के दौरान पूर्व दिशा से 06 किमी प्रति घंटे से कम की गति से हवा चलेगी।

11.03.2025: आंशिक रूप से बादल छाए रहेंगे। सुबह कोहरा छाए रहने की संभावना है। तेज सतही हवाएं (गति 20-30 किमी प्रति घंटे)। दिल्ली में अधिकतम और न्यूनतम तापमान क्रमशः 33 से 35 डिग्री सेल्सियस और 16 से 18 डिग्री सेल्सियस के बीच रहने की संभावना है। सुबह के समय प्रमुख सतही हवाएं पूर्व दिशा से 04-06 किमी प्रति घंटे की गति से चलेगी।

12.03.2025: आंशिक रूप से बादल छाए रहेंगे। सुबह के समय धुंध छाए रहने की संभावना है। तेज सतही हवाएं (गति 20-30 किमी प्रति घंटे)। दिल्ली में अधिकतम और न्यूनतम तापमान क्रमशः 32 से 34 डिग्री सेल्सियस और 17 से 19 डिग्री सेल्सियस के बीच रहने की संभावना है। सुबह के समय प्रमुख सतही हवा उत्तर-पश्चिम दिशा से 10-12 किमी प्रति घंटे की गति से चलने की संभावना है। दोपहर में हवा की गति धीरे-धीरे बढ़कर उत्तर-पश्चिम दिशा से 16-18 किमी प्रति घंटे हो जाएगी। शाम और रात के दौरान यह उत्तर-उत्तर-पश्चिम दिशा से 10 किमी प्रति घंटे से कम हो जाएगी।

13.03.2025: आमतौर पर बादल छाए रहेंगे। सुबह के समय धुंध छाए रहने की संभावना है। बहुत हल्की बारिश/बूदाबांदी की संभावना। दिल्ली में अधिकतम और न्यूनतम तापमान क्रमशः 33 से 35 डिग्री सेल्सियस और 17 से 19 डिग्री सेल्सियस के बीच रहने की संभावना है। सुबह के समय मुख्य सतही हवा पूर्व दिशा से चलेगी जिसकी गति 06-08 किमी प्रति घंटा होगी। दोपहर में हवा की गति धीरे-धीरे कम होकर उत्तर-पूर्व दिशा से 04-06 किमी प्रति घंटा हो जाएगी। शाम और रात के समय दक्षिण-पूर्व दिशा से इसकी गति बढ़कर 10 किमी प्रति घंटा से कम हो जाएगी।

10-12 मार्च के दौरान गुजरात राज्य में, 11 और 12 मार्च को पश्चिमी राजस्थान में, 11-13 मार्च के दौरान विदर्भ में तथा 13 और 14 मार्च को ओडिशा में लू की स्थिति के कारण अपेक्षित प्रभाव और सुझाई गई कार्रवाई।

येलो अलर्ट वाले क्षेत्र:

- ✓ सामान्य लोगों के लिए मध्यम तापमान और गर्मी सहनीय है, लेकिन कमजोर लोगों जैसे कि शिशुओं, बुजुर्गों, पुरानी बीमारियों वाले लोगों के लिए मध्यम स्वास्थ्य चिंता की संभावना है।
- ✓ गर्मी के संपर्क में आने से बचें।
- ✓ हल्के, हल्के रंग के, ढीले, सूती कपड़े पहनें।
- ✓ अपने सिर को ढकें, कपड़े, टोपी या छाते का उपयोग करें।

ऊष्ण लहर के संभावित प्रभाव के लिए कृषि-मौसम संबंधी परामर्श

- अरुणाचल प्रदेश, असम एवं मेघालय, जम्मू और कश्मीर, तमिलनाडु और केरल में खड़ी फसलों के खेतों और सब्जियों से अतिरिक्त जल निकासी का प्रावधान करें।
- गुजरात, विदर्भ और पश्चिमी राजस्थान में खड़ी फसलों, सब्जियों और बागानों को गर्मी से बचाने के लिए शाम के समय हल्की और नियमित सिंचाई प्रदान करें।
- कटी हुई उपज को सुरक्षित स्थानों पर रखें या खेतों में रखी हुई उपज को तिरपाल की चादर से ढक दें।
- बागवानी फसलों और सब्जियों को सहारा प्रदान करें।

पशुपालन एवं मत्स्य पालन

- भारी वर्षा के दौरान पशुओं को शेड के अंदर रखें और उन्हें संतुलित आहार प्रदान करें।
- चारे को खराब होने से बचाने के लिए सुरक्षित स्थान पर रखें।
- अतिरिक्त पानी को निकालने हेतु तालाब के चारों ओर उचित जाल का प्रयोग करके एक आउटलेट का निर्माण करें, जिससे अतिप्रवाह की स्थिति में मछलियों को बाहर निकलने से रोका जा सके।
- ऊष्ण लहर / उच्च तापमान के प्रभाव को कम करने हेतु, पोल्ट्री शेड की छत को घास से ढक दें। साथ ही, पशुओं को साफ, स्वच्छ और भरपूर मात्रा में पीने का पानी उपलब्ध कराएँ।

10, 13 और 14 मार्च को जम्मू-कश्मीर-लद्दाख-गिलगित-बाल्टिस्तान-मुजफ्फराबाद में भारी वर्षा/बर्फबारी; 14 को हिमाचल प्रदेश; 11-14 के दौरान अरुणाचल प्रदेश; 12 और 13 को असम; 12 को तमिलनाडु, पुडुचेरी और कराईकल; 11 और 12 मार्च को केरल और माहे तथा 11 मार्च को दक्षिण तमिलनाडु में बहुत भारी वर्षा के कारण प्रभाव और कार्रवाई का सुझाव दिया गया है।

A. अपेक्षित प्रभाव

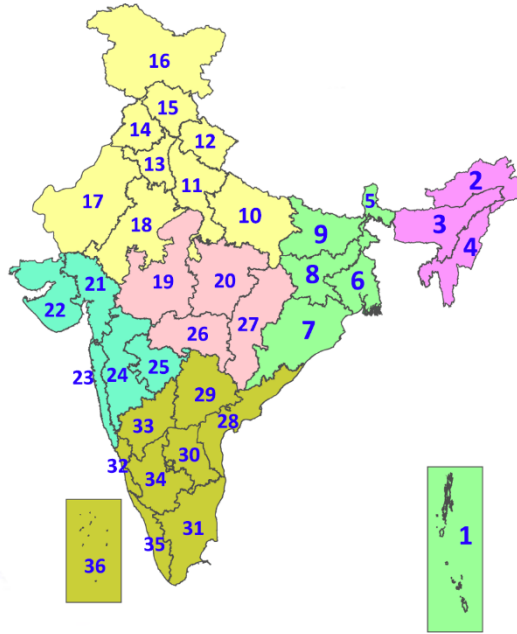
- ✓ स्थानीय स्तर पर सड़कों पर बाढ़, निचले इलाकों में जलभराव और मुख्य रूप से उपरोक्त क्षेत्र के शहरी इलाकों में अंडरपास बंद होना।
- ✓ भारी वर्षा के कारण दृश्यता में कभी-कभी कमी आना।
- ✓ सड़कों पर जलभराव के कारण प्रमुख शहरों में यातायात बाधित होना, जिससे यात्रा का समय बढ़ जाएगा।
- ✓ कच्ची सड़कों को मामूली नुकसान।
- ✓ कमजोर संरचनाओं को नुकसान की संभावना।
- ✓ स्थानीय स्तर पर भूस्खलन/मिट्टी का धंसना
- ✓ बाढ़ के कारण कुछ क्षेत्रों में बागवानी और खड़ी फसलों को नुकसान।
- ✓ इससे कुछ नदी जलग्रहण क्षेत्रों में बाढ़ आ सकती है (नदी बाढ़ के लिए कृपया सीडब्ल्यूसी के वेब पेज पर जाएँ)।

(B) सुझाई गई कार्रवाई

- ✓ अपने गंतव्य के लिए रवाना होने से पहले अपने मार्ग पर यातायात की भीड़ की जाँच करें।
- ✓ इस संबंध में जारी किए गए किसी भी यातायात सलाह का पालन करें।
- ✓ उन क्षेत्रों में जाने से बचें जहाँ अक्सर जलभराव की समस्या होती है।
- ✓ असुरक्षित संरचनाओं में रहने से बचें।

LEGENDS

1. अंडमान और निकोबार द्वीपसमूह
2. अरुणाचल प्रदेश
3. असम और मेघालय
4. नागालैंड, मणिपुर, मिजोरम और त्रिपुरा
5. उप-हिमालयी पश्चिम बंगाल और सिक्किम
6. गंगीय पश्चिम बंगाल
7. ओडिशा
8. झारखंड
9. बिहार
10. पूर्वी उत्तर प्रदेश
11. पश्चिम उत्तर प्रदेश
12. उत्तराखंड
13. हरियाणा, चंडीगढ़ और दिल्ली
14. पंजाब
15. हिमाचल प्रदेश
16. जम्मू और कश्मीर और लद्दाख
17. पश्चिम राजस्थान
18. पूर्वी राजस्थान
19. पश्चिम मध्य प्रदेश
20. पूर्वी मध्य प्रदेश
21. गुजरात
22. सौराष्ट्र
23. कोंकण और गोवा
24. मध्य महाराष्ट्र
25. मराठवाड़ा
26. विदर्भ
27. छत्तीसगढ़
28. तटीय आंध्र प्रदेश और यनम
29. तेलंगाना
30. रायलसीमा
31. तमिलनाडु, पुडुचेरी और कराईकल
32. तटीय कर्नाटक
33. आंतरिक उत्तरी कर्नाटक
34. आंतरिक दक्षिणी कर्नाटक
35. केरल और माहे
36. लक्षद्वीप



1. Andaman & Nicobar Islands
2. Arunachal Pradesh
3. Assam & Meghalaya
4. Nagaland, Manipur, Mizoram & Tripura
5. Sub-Himalayan West Bengal & Sikkim
6. Gangetic West Bengal
7. Odisha
8. Jharkhand
9. Bihar
10. East Uttar Pradesh
11. West Uttar Pradesh
12. Uttarakhand
13. Haryana, Chandigarh & Delhi
14. Punjab
15. Himachal Pradesh
16. Jammu & Kashmir and Ladakh
17. West Rajasthan
18. East Rajasthan
19. West Madhya Pradesh
20. East Madhya Pradesh
21. Gujarat
22. Saurashtra
23. Konkan & Goa
24. Madhya Maharashtra
25. Marathwada
26. Vidarbha
27. Chhattisgarh
28. Coastal Andhra Pradesh & Yanam
29. Telangana
30. Rayalaseema
31. Tamilnadu, Puducherry & Karaikal
32. Coastal Karnataka
33. North Interior Karnataka
34. South Interior Karnataka
35. Kerala & Mahe
36. Lakshadweep

SPATIAL DISTRIBUTION (% of Stations reporting)

% Stations	Category	% Stations	Category
76-100	Widespread (WS/Most Places)	26-50	Scattered (SCT/A Few Places)
51-75	Fairly Widespread (FWS/Many Places)	1-25	Isolated (ISOL)

- | | | |
|----------------------|----------------------|--------------|
| Fog | Heavy Snow | Cold Wave |
| Heavy Rain | Dust Storm | Cold Day |
| Very Heavy Rain | Heat Wave | Ground Frost |
| Extremely Heavy Rain | Warm Night | |
| Thunder & Lightning | Hot Day | |
| Hailstorm | Hot & Humid | |
| Dust Raising Winds | Strong Surface Winds | |

COLOUR CODED WARNING

No Warning (No Action)
Watch (Be Aware)
Alert (Be Prepared To Take Action)
Warning (Take Action)

Probabilistic Forecast

Terms	Probability of Occurrence (%)
Unlikely	< 25
Likely	25 - 50
Very Likely	50 - 75
Most Likely	> 75

* Red colour warning does not mean "Red Alert", Red colour warning means "Take Action".
Forecast and Warning for any day is valid from 0830 hours IST of day till 0830 hours IST of next day.
For more details, kindly visit <https://mausam.imd.gov.in> or contact: 011-2434-4599
(Service to the Nation since 1875)